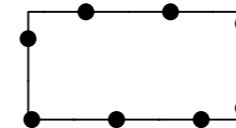


### Plangebied



Bestemmingsplan Kloosterpark

### Bestemmingen

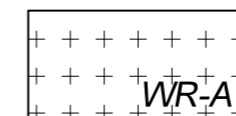


Verkeer



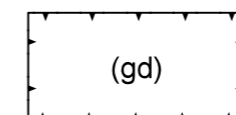
Wonen

### (dubbelbestemming)

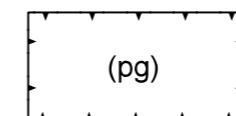


Waarde - Archeologie

### (functieaanduidingen)



gemengd



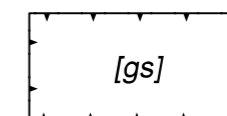
parkeergarage

### (bouwvlak)



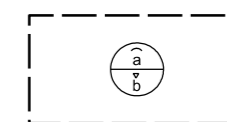
bouwvlak

### (bouwaanduidingen)



gestapeld

### (maatvoeringen)



maximale goot- en bouwhoogte (m)

### Verklaringen (ondergrond)



grootschalige basis- en kadastrale kaart



Compositie 5 stedenbouw bv  
 Boschstraat 35 - 37  
 4811 GB Breda  
 telefoon 076 - 5225262  
 telefax 076 - 5213812  
 e-mail info@c5s.nl  
 website www.c5s.nl



Opdrachtgever:  
 Bouwbedrijf H. Pennings  
 Projectnummer:  
 02596.001  
 Identificatienummer:  
 NL.IMRO.0858.BPklousterpark-VO01

<b>GEMEENTE VALKENSWAARD</b>		
<b>BESTEMMINGSPAN KLOOSTERPARK verbeelding</b>		
Getekend: 22.02.2010 M.Bi	Schaal: 1:1.000	
Gewijzigd: 27.10.2011 M.Bi	Papierformaat: A3 (420 x 297)	
	Status: voortwerp	